

LEGENDA:

1. KORIŠTENJE I NAMJENA POVRŠINA

GRANICE



GRANICA OBUHVATA

RAZVOJ I UREĐENJE NASELJA



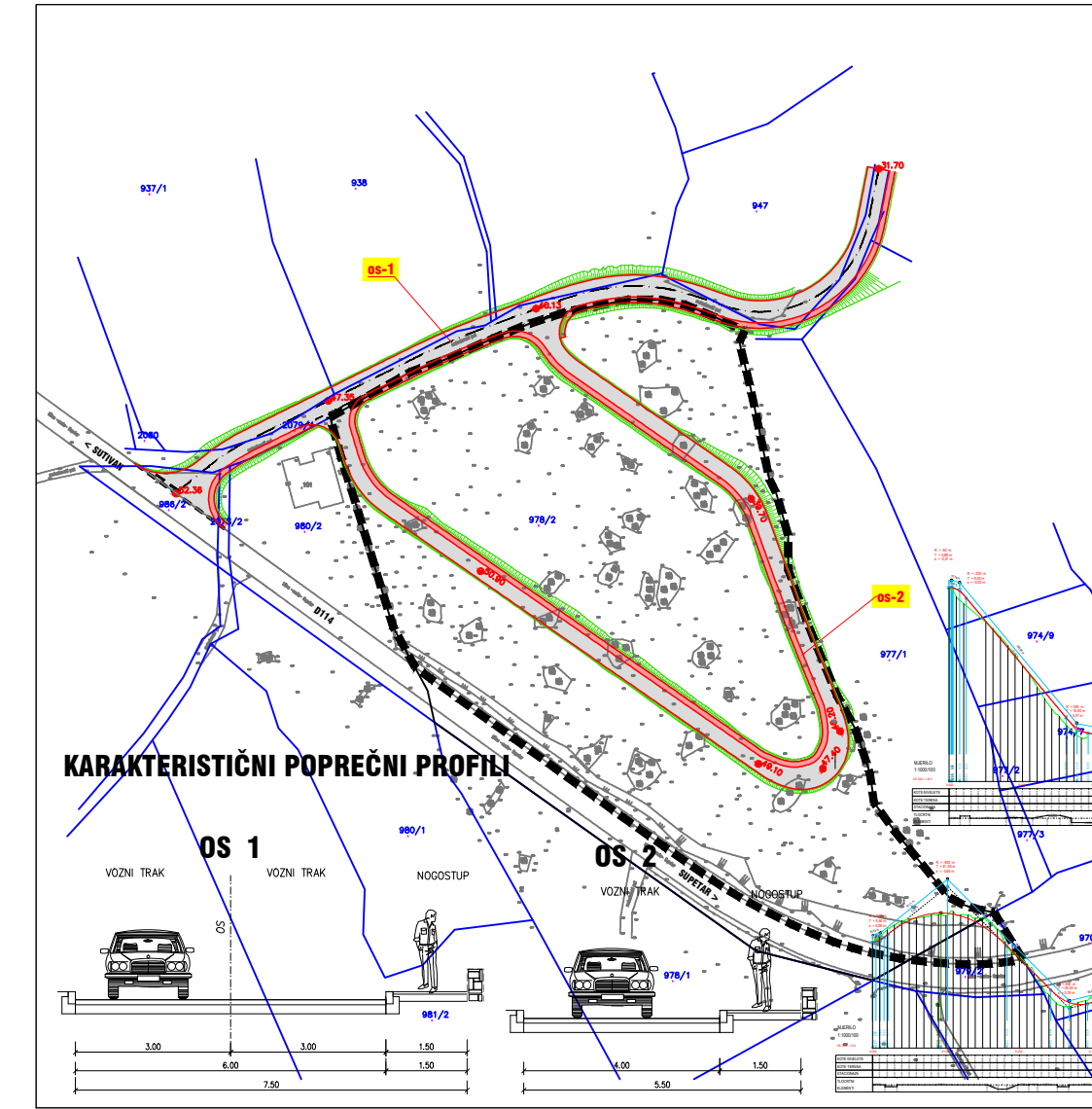
STAMBENA NAMJENA



ZAŠTITNE ZELENE POVRŠINE



POVRŠINE ZA LINIJSKE INFRASTRUKTURNE GRAĐEVINE CESTOVNOG PROMETA, POŠTE I TELEKOMUNIKACIJA, ENERGETSKOG I VODNOGOSPODARSKOG SUSTAVA



LEGENDA:

2.1. PROMETNA, ULIČNA I KOMUNALNA INFRASTRUKTURNA MREŽA - Promet

GRANICE



GRANICA OBUHVATA

PROMET



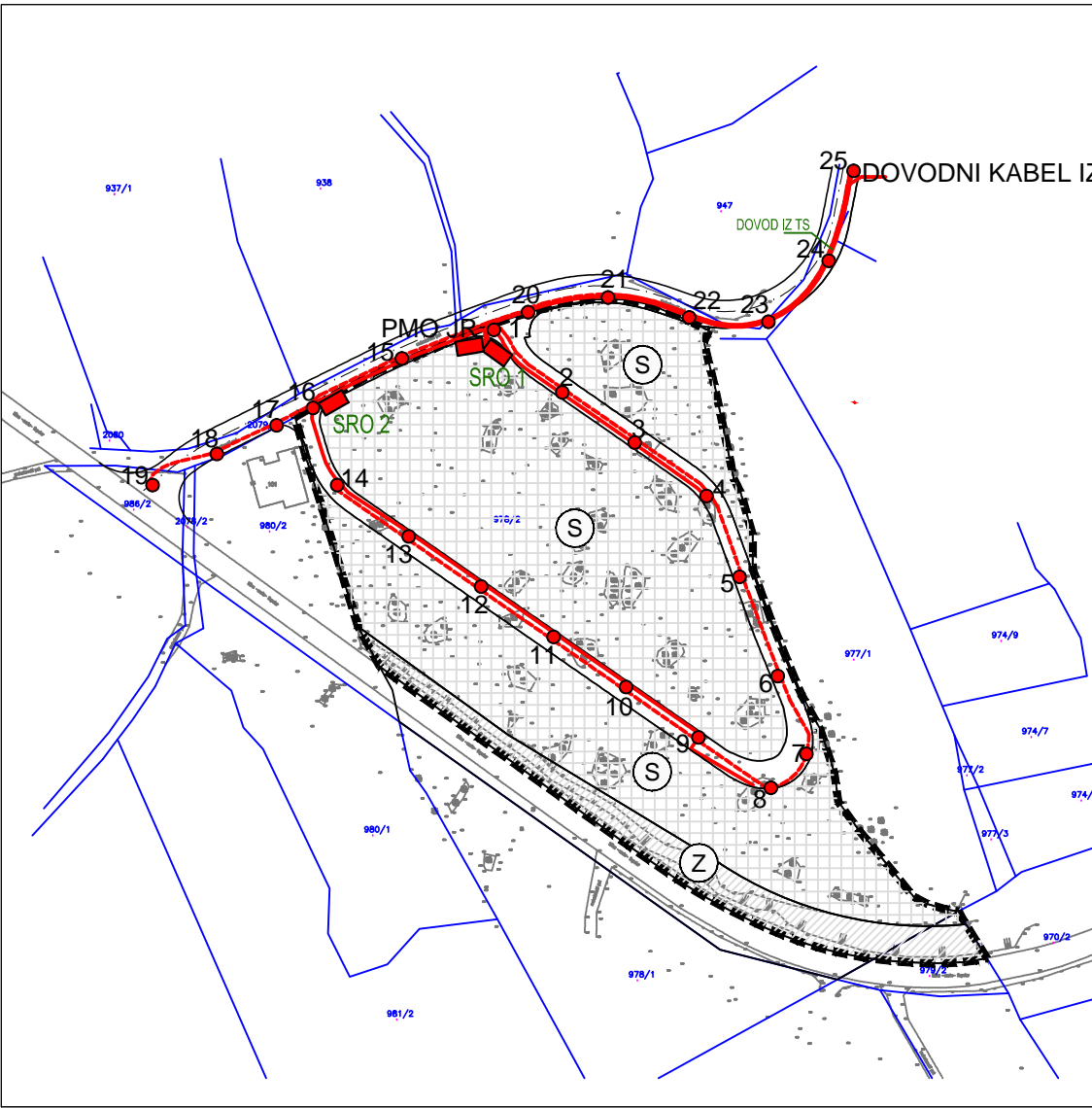
GLAVNA ULICA



SABIRNA ULICA



NOGOSTUP



LEGENDA:

2.2. PROMETNA, ULIČNA I KOMUNALNA INFRASTRUKTURNA MREŽA - Elektroenergetika

GRANICE



GRANICA OBUHVATA

ELEKTROENERGETIKA



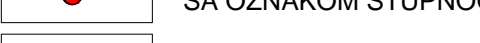
KABEL JR XPOO-AX25 mm2, 1kV



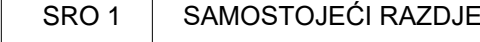
PMO JR PRIKLJUČNO MJERNI ORMAR JR



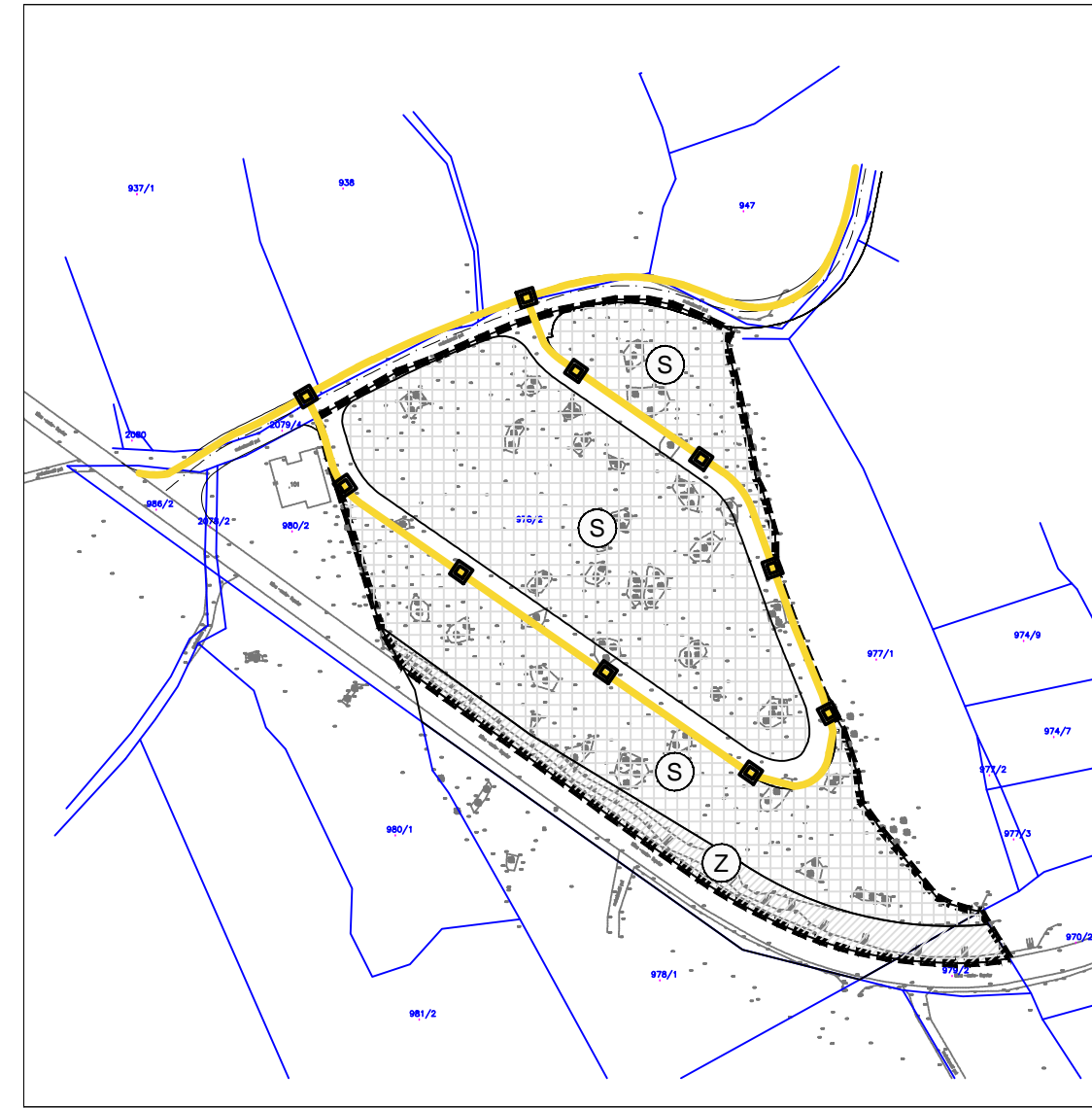
STUP JR H=4m SA ARMATUROM 70W SA OZNAKOM STUPNOG MJESTA



SRO 1 SAMOSTOJEĆI RAZDJELNI ORMAR



NN KABEL 1 kV



LEGENDA:

2.3. PROMETNA, ULIČNA I KOMUNALNA INFRASTRUKTURNA MREŽA - Pošta i telekomunikacije

GRANICE

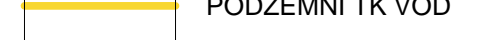


GRANICA OBUHVATA

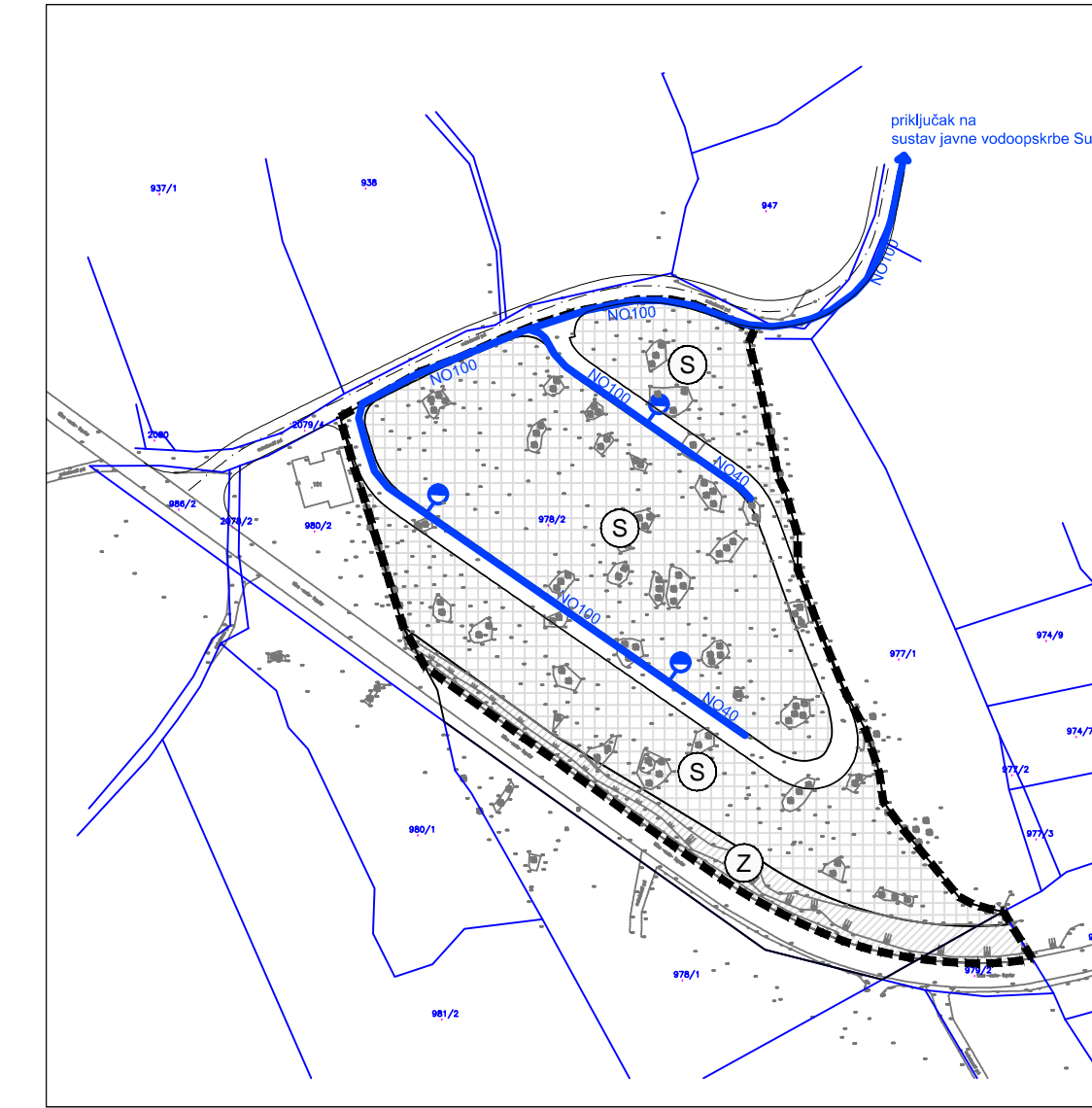
JAVNE TELEKOMUNIKACIJE



PODZEMNI TK VOD



TK ZDENAC



LEGENDA:

2.4. PROMETNA, ULIČNA I KOMUNALNA INFRASTRUKTURNA MREŽA - Vodoopskrba

GRANICE



GRANICA OBUHVATA

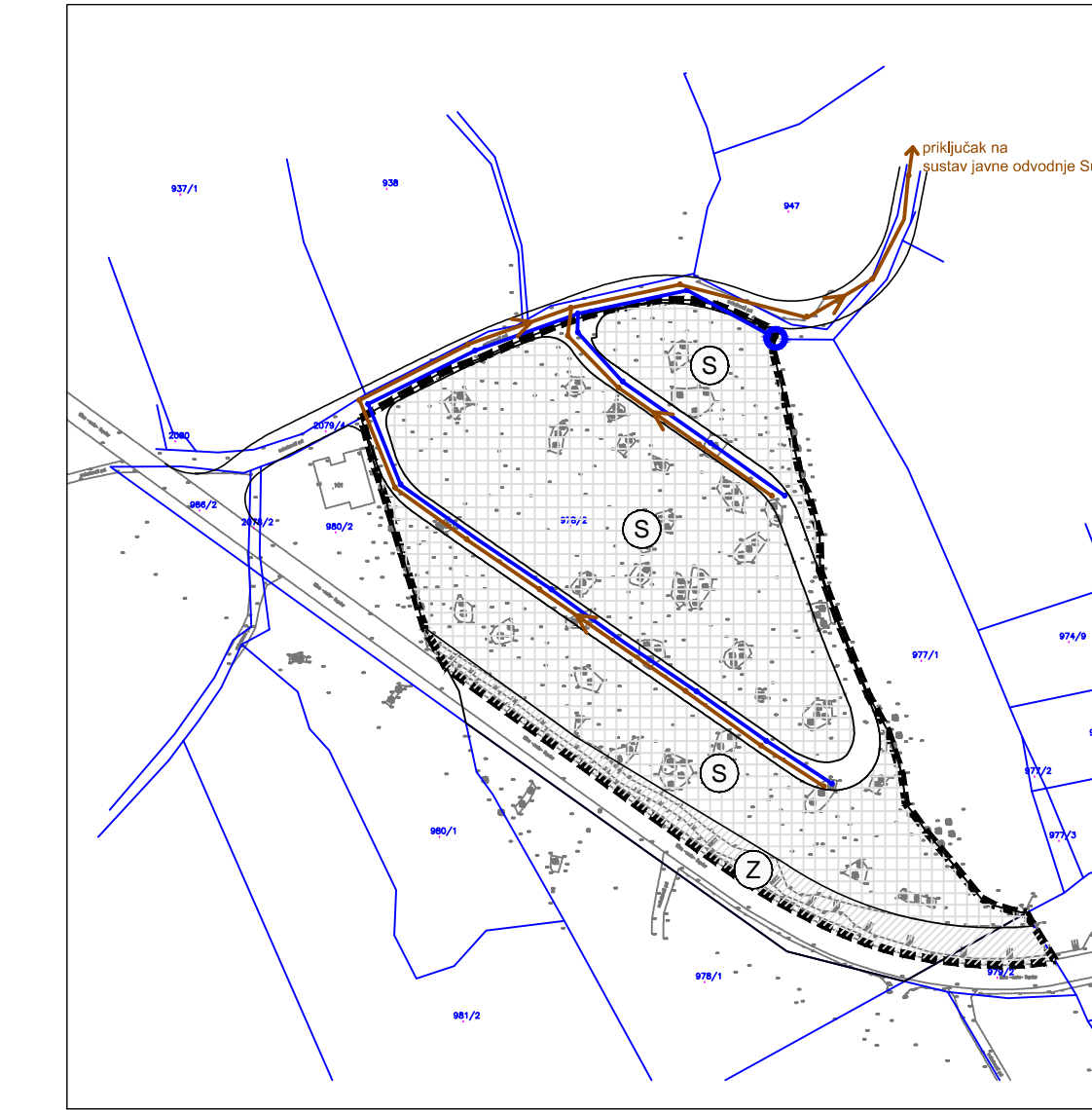
KORIŠTENJE VODA



VODOOPSKRBNI CJEVOVOD



NADZEMNI HIDRANT



LEGENDA:

2.5. PROMETNA, ULIČNA I KOMUNALNA INFRASTRUKTURNA MREŽA - Odvodnja otpadnih voda

GRANICE



GRANICA OBUHVATA

ODVODNJA OTPADNIH VODA



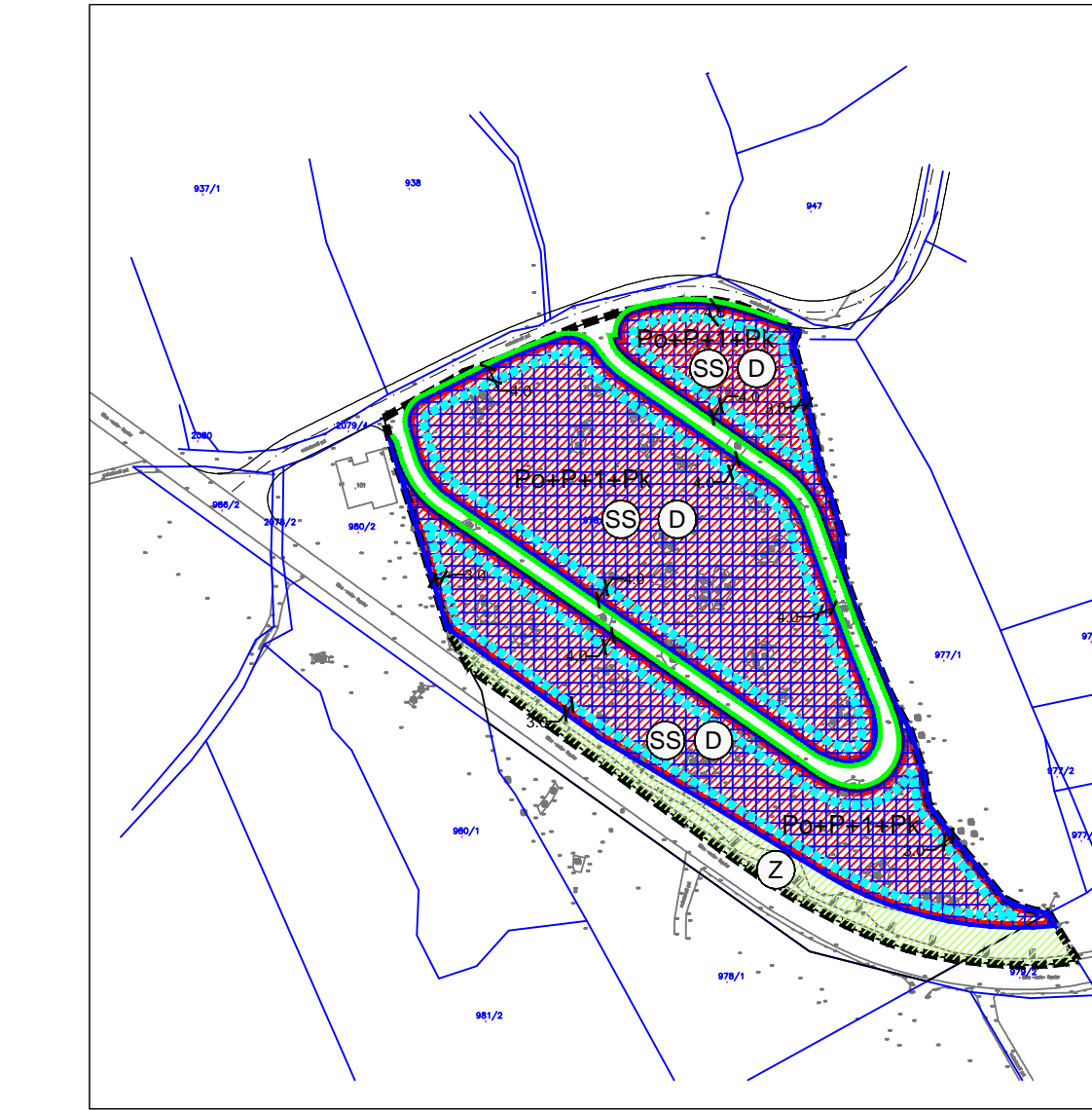
KANAL ODVODNJE OTPADNIH VODA



KANAL OBORINSKE VODE



ISPUST OBORINSKE VODE



LEGENDA:

3. NAČIN I UVJETI GRADNJE

GRANICE



GRANICA OBUHVATA


OBLICI KORIŠTENJA I NAČIN GRADNJE



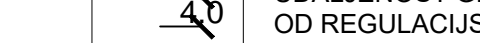
NOVA GRADNJA



STAMBENE GRAĐEVINE (slobodnostojeće - SS, poluugrađene - D)



REGULACIJSKI PRAVAC



UDALJENOST GRANICE GRADIVOG DIJELA ČESTICE OD REGULACIJSKOG PRAVCA I GRANICE GRAĐEVNE ČESTICE



GRANICA GRADIVOG DIJELA ČESTICE



KATNOST GRAĐEVINE

PROSTORNI PLAN UREĐENJA GRADA SUPETRA

SPLITSKO - DALMATINSKA ŽUPANIJA
GRAD SUPETAR

Naziv prostornog plana:

IZMJENE I DOPUNE
PROSTORNOG PLANA UREĐENJA GRADA SUPETRA

Naziv kartografskog prikaza:

Grafički prilog br. 1 - URBANO PRAVILO 1-5 U ZONI "VELA LUKA - VIŠČICE U SUPETRU"

Broj kartografskog prikaza:

4.1.1.

Mjerilo kartografskog prikaza:

1:2000

Odluka o izradi plana:

Odluka o donošenju plana: (službeno glasilo): „Službeni glasnik Grada Supetra“ br.05/11., 03/13. i 15/13.

Odluka o donošenju plana:

Odluka o donošenju plana: (službeno glasilo): „Službeni glasnik Grada Supetra“ br.04/17. od 27. veljače 2017. godine

I. Javna rasprava (datum objave):

24. veljače 2015.

II. Javna rasprava (datum objave):

03. studeni 2016.

III. Javna rasprava (datum objave):

28. kolovoza 2016.

Pečat tijela odgovornog za provođenje javne rasprave:

Odgovorna osoba za provođenje javne rasprave:

NIKŠA PAVIŠKOV, dipl.ing.grad.

Suglasnost na plan prema članku 97. Zakona o prostornom uređenju i gradnji ("Narodne novine", br. 76/07., 38/09., 55/11., 90/11., 50/12., 55/12., 80/13. i 78/15.), a u vezi s odredbom članka 188. Zakona o prostornom uređenju ("Narodne novine", br. 153/13);

Broj suglasnosti klasa: 350-02/16-11/64, ur.broj:531-05-17-7, datum: 1.2.2017.

Pravna osoba/tijelo koje je izradio plan:

JURČIĆ PROJEKT d.o.o.

JURČIĆ PROJEKT

Pečat pravne osobe/tijela koje je izradio plan:

Odgovorna osoba:

ZDRAVKO JURČEĆ, dipl.ing.grad.

Odgovorni voditelji:

BOJAN LINARDIĆ, dipl.ing.arh., ovl.arh.urb.

Stručni tim u izradi plana:

Tito Kosty, dipl.ing.arh.

Bojan Linardić, dipl.ing.arh.

Renata Fakin, ing.grad.

Gordan Maček, dipl.ing.prom.

Zdravko Jurčec, dipl.ing.grad.

Momir Pavletić Slobodan, dipl.ing.kraj.arh.

Milan Puhar, dipl.ing.el.

Kristina Perkov, mag.ing.arch.

Stručna suradnja:

Nevenka Mržela, dipl. iur.

Pečat gradskog vijeća:

Predsjednik gradskog vijeća:

MATE MARTINIĆ

Istovjetnost ovog prostornog plana sa izvornikom ovjerava:

Pečat nadležnog tijela,