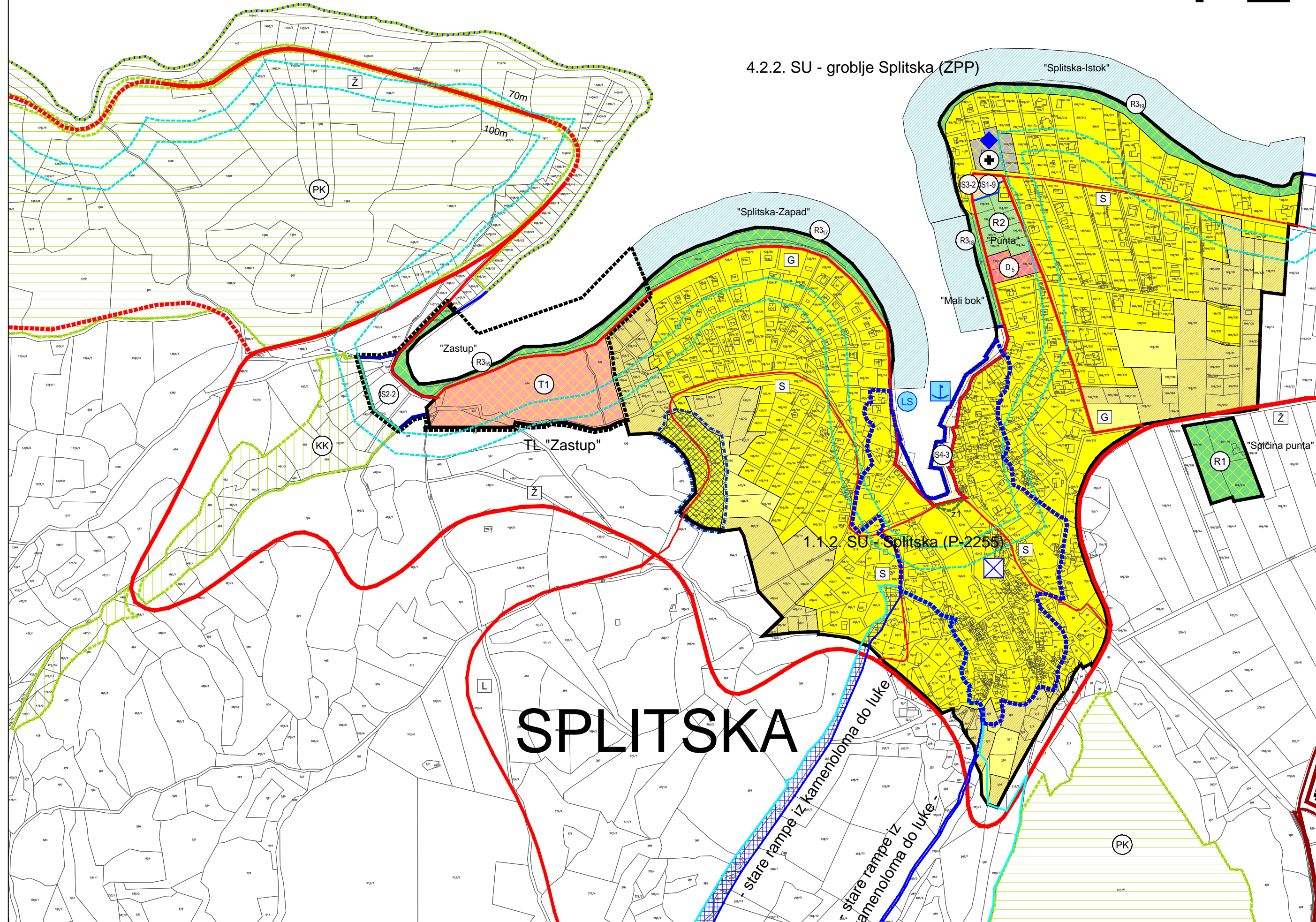


4-2



TUMAČ PLANSKOG ZNAKOVLJA GRANICE TERITORIJALNE I STATISTIČKE GRANICE

- GRANICA OBUHVATA PPUG SUPETRA/
GRANICA GRADA SUPETRA
- GRANICA NASELJA
- GRANICA GRAĐEVINSKOG PODRUČJA
NASELJA

- ### OSTALE GRANICE
- OBALNA CRTA
 - GRANICA ZAŠTIĆENOG OBALNOG
PODRUČJA MORA U POJASU 300 m (ZOP-a)

- ### PROMET CESTOVNI PROMET
- postojeće planirano
- RAZVRSTANE PROMETNICE:
- ŽUPANIJSKA CESTA
Ž-6161: Supetar (D 113) - Postira -
- Pučišća (Ž 6193)
 - LOKALNA CESTA
L-67171: Splitska (Ž 6161) - Škrip (Ž 6189)

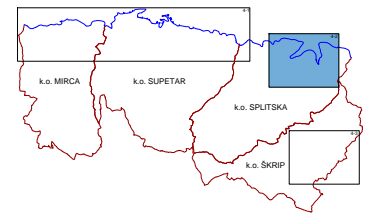
- ### NERAZVRSTANE CESTE
- GLAVNA MJESNA ULICA
 - SABIRNA ULICA

- ### POVRŠINE ZA RAZVOJ I UREĐENJE GRAĐEVINSKO PODRUČJE NASELJA
- izgrađeni dio neizgrađeni dio
- MJEŠOVITA NAMJENA
 - JAVNA I DRUŠTVENA NAMJENA
D5 - dječji vrtić Splitska
 - UGOST.-TURISTIČKA NAMJENA ("TL")
T1 - hoteli
 - SPORTSKO-REKREACIJSKA NAMJENA
R1 - sportsko-rekreativni centar,
R2 - sportska igrališta, R3 - uređena plaža
 - GROBLJA
 - POVRŠINE INFRASTRUKTURNIH SUSTAVA
IS1 - javno parkiralište,
IS4 - kopneni dio luke

- ### IZDVOJENA GRAĐEVINSKA PODRUČJA IZVAN NASELJA
- izgrađeni dio neizgrađeni dio
- POVRŠINE INFRASTRUKTURNIH SUSTAVA
IS2 - javno parkiralište.

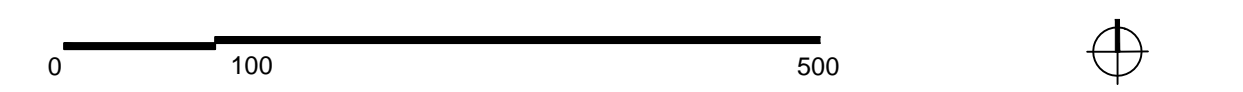
- ### MORSKE LUKE I ZAHVATI NA POMORSKOM DOBRU
- izgrađeni dio neizgrađeni dio
- MORSKA LUKA OTVORENA
ZA JAVNI PROMET -
- LOKALNOG ZNAČAJA
 - MORSKA LUKA POSEBNE NAMJENE
- SPORTSKA LUKA
 - UREĐENA PLAŽA
lokacija u okviru GPN-a ili T
 - POVRŠINA ZA UREĐENJE
OBALNOG POJASA

- ### PODRUČJA POSEBNIH UVJETA KORIŠTENJA
- POVIJESNA GRADITELJSKA CJELINA
RURALNA
 - zona preventivne zaštite
 - granica kontaktne zone
 - MEMORIJALNA BAŠTINA
 - ARHEOLOŠKO PODRUČJE (ZONA)
 - vrjednne zelene i/ili dijelom izgrađene
površine unutar GPN-a:
(ograničenja za UPU-e prema Odredbama za prov.)
z1- izgr. 0%
 - OSOBITO VRJEDAN PREDJEL
- PRIRODNI KRAJOBRAZ
 - OSOBITO VRJEDAN PREDJEL
- KULTIVIRANI KRAJOBRAZ
 - OBUHVAT OBVEZNE IZRADE UPU-a
 - VAŽEĆI DETALJNIJI PROSTORNI PLAN
DPU "Zeleni grm"



PROSTORNI PLAN UREĐENJA GRADA SUPETRA

PRIJEDLOG PLANA ZA PONOVNУ JAVNU RASPRAVU



**SPLITSKO - DALMATINSKA ŽUPANIJA
GRAD SUPETAR**

Naziv prostornog plana: **IZMJENE I DOPUNE
PROSTORNOG PLANA UREĐENJA GRADA SUPETRA**

Naziv kartografskog prikaza: **GRAĐEVINSKA PODRUČJA
I PODRUČJA POSEBNIH UVJETA KORIŠTENJA**

Broj kartografskog prikaza: **4.2.** Mjerilo kartografskog prikaza: **1:5 000**

Odluka o izradi plana:
(službeno glasilo): „Službeni glasnik Grada Supetra“ br.05/11.,
03/13. i 15/13. Odluka o donošenju plana:
(službeno glasilo):

Javna rasprava (datum objave): 24. veljače 2015. Javni uvid održan: od 6. do 21. ožujka 2015.
Javno izlaganje: 17. ožujka 2015.

Pečat tijela odgovornog za provođenje javne rasprave: **NIKŠA PAVIŠKOV, dipl.ing.građ.**
Odgovorna osoba za provođenje javne rasprave:

Suglasnost prema članku 97. Zakona o prostornom uređenju i gradnji (NN 76/07., 38/09., 55/11., 90/11., 50/12., 55/12., 80/13., 78/15.) datum:

Broj suglasnosti klasa: Pravna osoba/tijelo koje je izradilo plan:

JURCON PROJEKT d.o.o.
Zagreb, Gotovočeva 4a
tel: 385 (0) 1 30 12 206
385 (0) 1 30 14 557
385 (0) 1 30 97 840
fax: email: jurconprojekt@jurconprojekt.hr

Pečat pravne osobe/tijela koje je izradilo plan: **ZDRAVKO JURČEĆ, dipl.ing.građ.**
Odgovorna osoba:

JURCON PROJEKT d.o.o.
za projektiranje i graditeljstvo
ZAGREB, Gotovočeva 4/a

Odgovorni voditelj: **BOJAN LINARDIĆ, dipl.ing.arh., ovl.arh.**
BOJAN LINARDIĆ, dipl.ing.arh.
dpl.ing.arh.
OVLASTENI ARHITEKT
A-3428

Stručni tim u izradi plana: **Tito Kosty, dipl.ing.arh.** **Zdravko Jurčec, dipl.ing.građ.**
Bojan Linardić, dipl.ing.arh. **Momir Pavletić Slobodan, dipl.ing.kraj.arh.**
Renata Fakin, ing.građ. **Milan Puhar, dipl.ing.el.**
Gordan Maček, dipl.ing.prom. **Kristina Perkov, mag.ing.arch.**

Stručna suradnja: **Nevenka Mrčela, dipl. iur.**
Pečat gradskog vijeća: Predsjednik gradskog vijeća:

Istovjetnost ovog prostornog plana sa izvornikom ovjerava: **MATE MARTINIĆ**
(ime, prezime i potpis)

Pečat nadležnog tijela: